COMUNE DI NICOTERA

PIANO STRUTTURALE COMUNALE



G.B. Pacichelli (Architetto ed ingegnere vivente nel 1703-08) - Biblioteca Comunale "Ricciardi"
Edizione curata dell'Associazione Turistica Pro Loco - 1989

Documento Definitivo

QUADRO CONOSCITIVO

(L.R.: 16.04.2002, n°19,art.3 comma 1)

SCHEMA PROCEDURALE PSC, INTERFACCIATO CON PROCEDURA VAS

Data	Elaborato	Tav. n°
	Carta di Base Quadrante "A"	**U0.03a**
Aggiornamento		Scala
Giugno 2014		**1:5.000**

Progettista Incaricato

Ing. Francesco Parisi

Supporto Specialistico

Urbanista

Arch. Pasquale Bonaccorso

Geologo

Dott. Geol. Teodoro Aldo Battaglia

Agronomo

Dott. Agr. Massimiliano Figliuzzi

Collaboratori

Arch. Alessandra Putrino

Arch. Vincenzo Iannino

Arch. Giuseppe Ranieri
(giovane professionista)

Dott. Geol. Domenico Trapasso
(giovane professionista)

Consulenti

Dott. Geol. Antonio Grillea
(giovane professionista)

Dott. Agr. Giuseppe Pagano
(giovane professionista)

Approvato con Delibera C.C. ___n°___ del _____

Il Responsabile Unico Del Procedimento	Il Segretario Comunale	Il Sindaco
Ing. Carmelo Ciampa	Dott. Vincenzo Calzone	Avv. Francesco Pagano

CARTA DI BASE

P.S.C. - DOCUMENTO DEFINITIVO

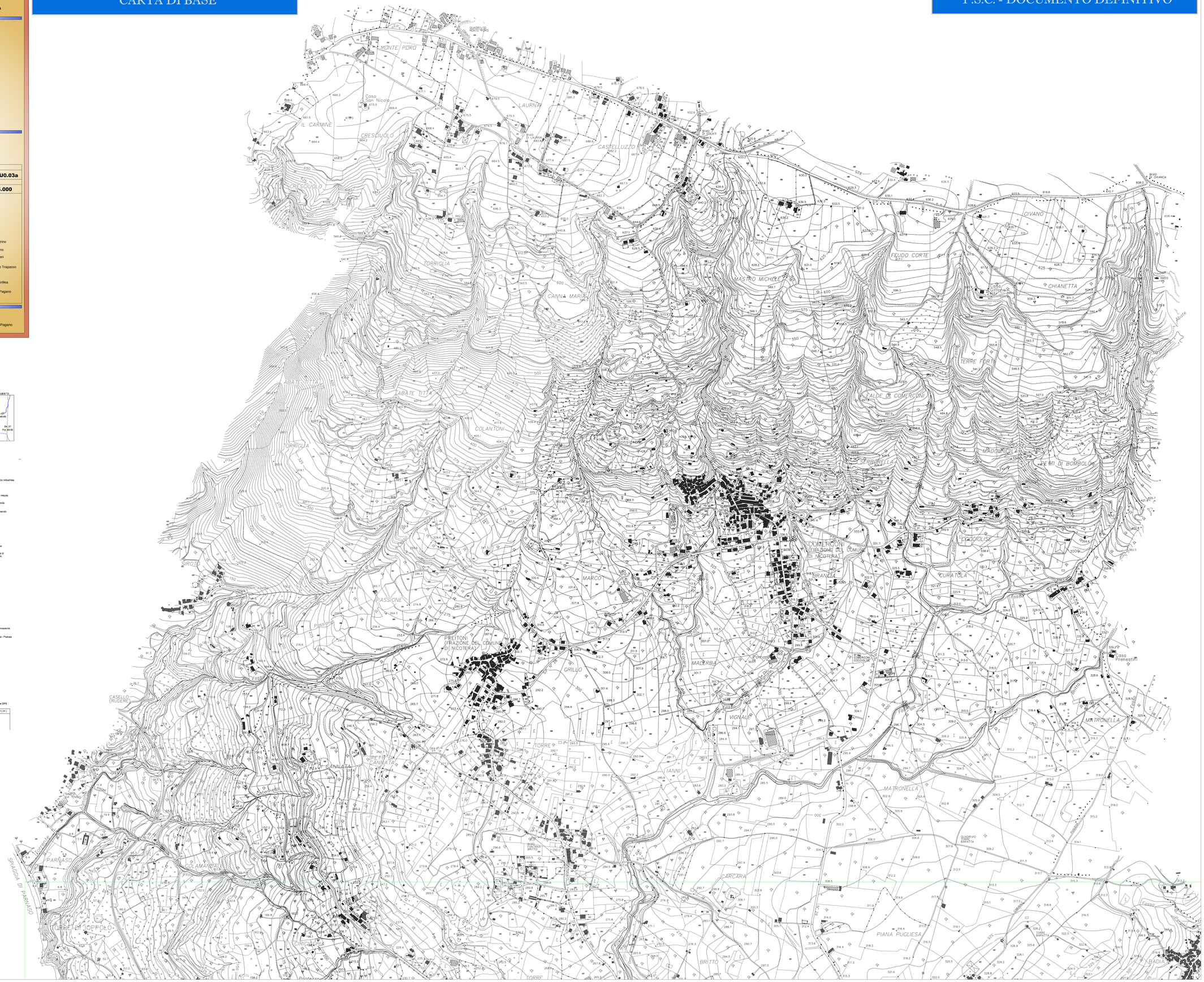

Legenda

QUADRI D'UNIONE E LIMITI AMMINISTRATIVI

FOGLI 50.000 IGM

FOGLI – SEZIONI – ELEMENTI 5.000

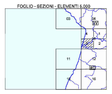

LIMITI AMMINISTRATIVI FOTOGRAFICI RELATIVI ALL' IL EVENTO



- CANDIDONI (RC)
- ROSARNO (RC)
- SAN FERDINANDO (RC)
- NICOTERA (VV)

SEGNI CONVENZIONALI

Ferrovie e Viabilita'

- Binario a traslone autonoma
- Binario STAZIONE a trazione elettrica
- Binario in costruzione
- Linea in disuso
- Autostrada, Superstrada
- Strada principale
- Ponte / Galleria
- Autostrada, Strada in costruzione
- Strada con selciato
- Mulattiera
- Sentiero Facile
- Sentiero Difficile

Colture arboree e Boschi

- Limite di coltura agraria
- Limite di vegetazione naturale del bosco per molti dubbioni sia forma di governo
- Vigneto, Uliveto
- Agrumeto, Frutteto
- Bosco di conifere fitto, Bosco di latifoglie fitto, Macchia Mediterranea
- Abete, Castagno, Faggio, Cipresso, Albero isolato
- Pino, Macchia Mediterranea, Sambucus, Inodilo Oleogoldito
- Passolo, Pino Loricato, Acacia, Ciarmelo, Eucaliptio

Orografia

- Curve di livello direttrice (equidistanza 25 m)
- Curve di livello intermedia (equidistanza 5 m)
- Curve di livello ausiliarie (equidistanza 1 m)
- Scarpata a misura, non a misura
- Scarpata artificiale modifica
- Argine a misura, non a misura
- Grotta, Roccia
- Punto quotato tornoo, stradale

Limiti amministrativi

- Limite di Regione
- Limite di Provincia
- Limite di Comune

Edifici e Costruzioni

- Edificio residenziale, Edificio industriale
- Baracca, Tettoia
- Rudere, Sfoio, Sfoio non a misura
- Chiesa - Cappella, Campanile
- Edificio cimiteriale, Tabernacolo
- Muro, Rete
- Muro di sostegno
- Acquedotto sopraelevato
- Oleodotto
- Metanodotto
- Linea elettrica alta tensione
- C.le idroelettrica - Stazione di trasformazione dell'energia, Cesine
- Antenna di trasmissione
- Salto in concrete forzata
- Fornice
- Soggiorno

Idrografia

- Linea di costa
- Fiume, torrente
- Canale
- Lago, Palude - Stagno permanente
- Spiaggia - Duna - Ghiaione - Petraia
- Diga
- Fontana - Vasca
- Pozzo, Sorgente
- Faro - Fanale

Elementi geodetici

- 2SIR62 Vertice IGM 95
- 2SFB64 Vertice della rete regionale CPS

Tipo	Codice	Est (m)	Nord (m)	H (m)
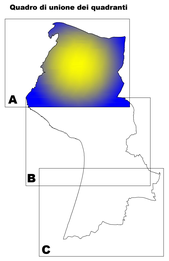
Quadro di unione dei quadranti